

## PAIKKATIETOIKKUNA.FI

- Etsi selaimen avulla Paikkatietoikkuna-niminen palvelu ja avaa se.
- Käytä palvelua ilman kirjautumista.
- Paikkatietoaineistot ovat suuria ja siksi niiden latautuminen saattaa kestää!
- Etsi Paikkatietoikkunan avulla vastaukset seuraaviin tehtäviin.



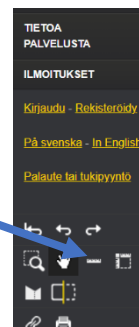
1. Valitse sivun alalaidasta Taustakartta ja loitonna näkymää sopivaksi niin, että saat näkyviin koko Suomen.



Mittaa mittaustyökalun avulla etäisyys linnuntietä:

- a) Helsingistä Rovaniemelle
- b) Vaasasta Joensuuhun

Lopeta mittaaminen.

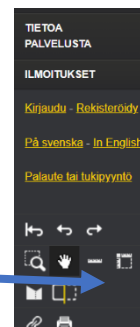


2. Tarkenna näkymä Vantaalle ja etsi Helsinki-Vantaan lentoaseman alue (tunnistat sen kolmesta kiitotiestä).

Arvioi karkeasti lentokenttäalueen pinta-ala hyödyntämällä työkalua Mittaa alueen pinta-ala.

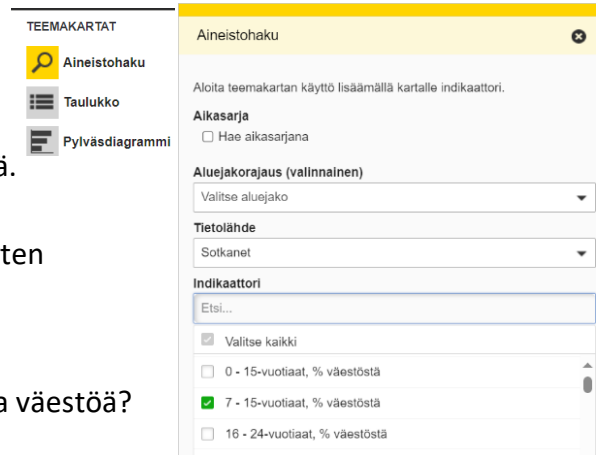
Alue rajataan napsauttamalla hiirellä alueen jokaisessa nurkassa, jossa suunta vaihtuu.

Lopeta mittaaminen.



### 3. Valitse sivun vasemman reunan valikosta

- [Teemakartat](#)
- Avaa kohdasta [Tietolähde](#) Sotkanet-aineisto
- Valitse [Indikaattori](#) 7-15 vuotiaat % väestöstä.
- Klikkaa HAE.
- Siirtämällä hiirtä eri kuntien päällä näet nuorten osuuden kunnan väestöstä.



Missä Pohjois-Savon kunnassa on kaikkein eniten nuorta väestöä?

Sulje aineistohaku rastista.

Valitse sivun vasemman reunan valikosta

- [Karttatasot](#)
- [Valitut tasot](#) ja sulje rastista Teemakarttalehti.

### 4. Valitse sivun vasemman reunan valikosta

- Valitse [Karttatasot](#)
- [Hae karttatasoja](#)
- Etsi [Suojellut alueet](#)
- Valitse [Muinaisjäännösten alakohteet ja Muut kulttuuriperintökohteet](#)
- Klikkaa valikko piiloon ja lähennä karttanäkymä Kuopioon.

1. Mikä muinaismuisto löytyy Rönön sillan vierestä? Tietoa saat näpäyttämällä palloa ja liu'uttamalla tekstiruutua alareunan liukukytimestä.
2. Mikä muinaismuisto löytyy Neulaniemestä? Tietoa saat näpäyttämällä tähteä ja liu'uttamalla tekstiruutua alareunan liukukytimestä.
3. Tutki myös kotisi lähiseuduilta löytyviä muinaismuistoja.

5. Jos aikaa jää, voit poistaa jo tutkimiasi karttatasoja kohdasta Valitut tasot (jätä taustakartta) ja hakea muita sinua kiinnostavia aineistoja joko karttatasoista tai Teemakarttojen Sotkanetistä. Ota huomioon, että useissa aineistoissa tarkastellaan koko Suomea eli taustakartan on oltava loitonnettuna koko Suomen näkymään.